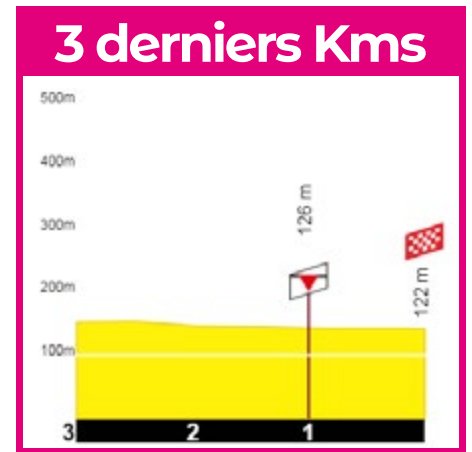
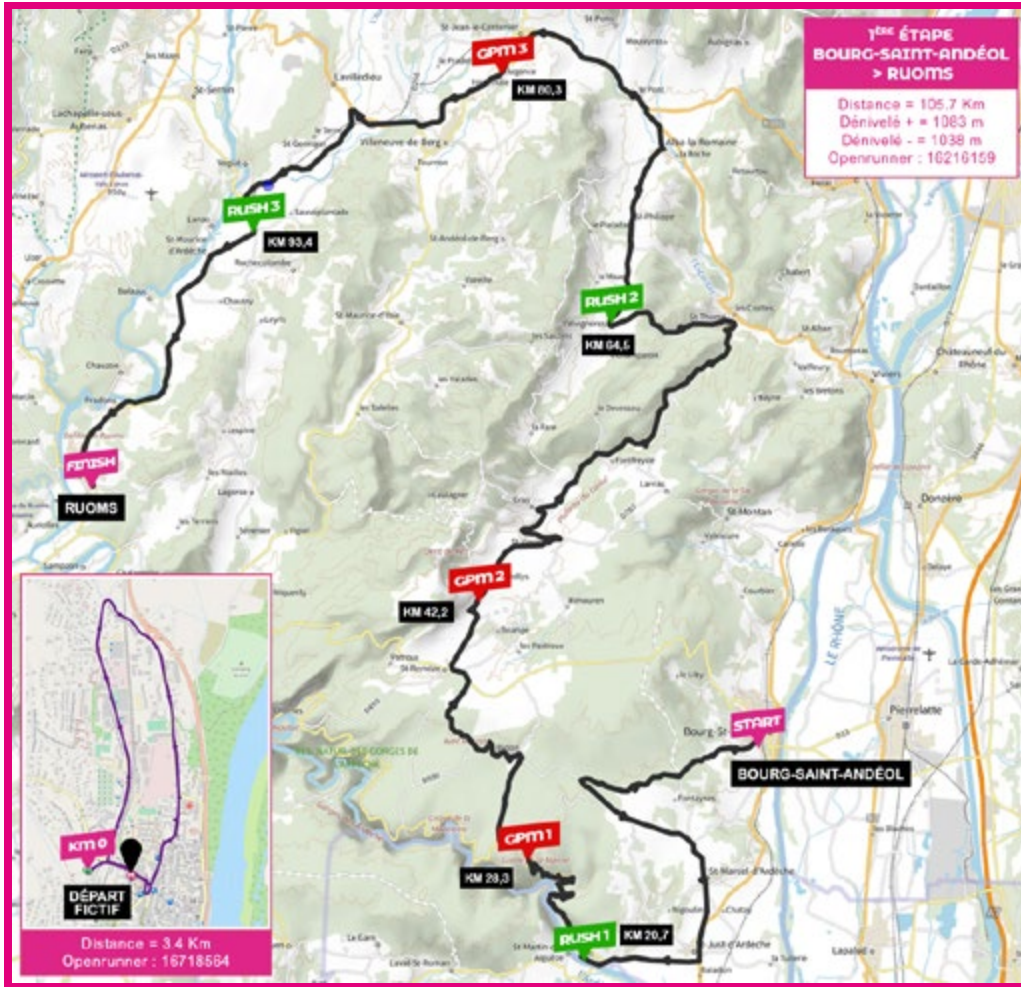
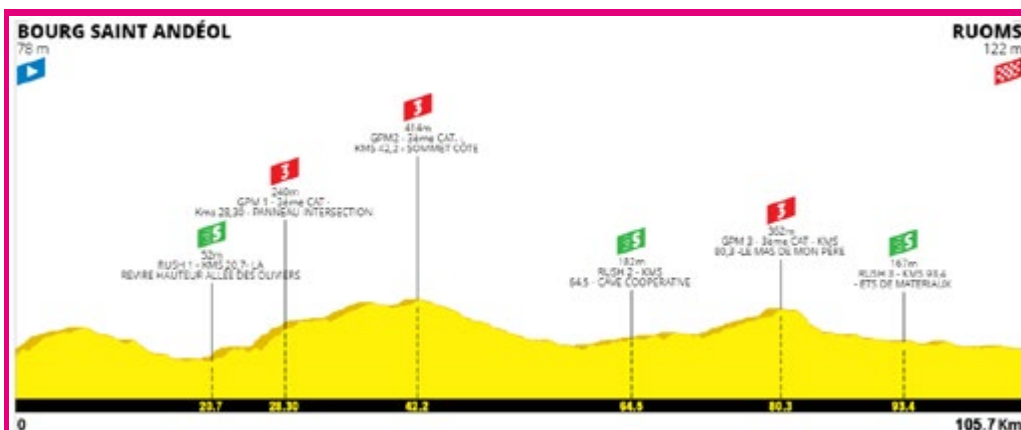


NOTE	DIR	LIEUX DE PASSAGE	ALT	KMS		HEURE			KMS
				A PARCOURIR	PARCOURUS	38 KM/H	35 KM/H	32 KM/H	
	↑	DEPART FICTIF - COULOIR HAUT CHAMP ² DE MARS		3,4	0,0	12H45	12H45	12H45	0,0
	↑	RP - TD - AV. FELIX CHALAMEL	D4	3,4	0,1	12H45	12H45	12H45	0,1
BOURG SAINT ANDEOL	➔	RP - A DROITE - AV MARECHAL LECLERC		3,2	0,2	12H45	12H45	12H45	0,1
	➔	RP - A DROITE - RTE DE SAINT MONTAN		1,9	1,5	12H47	12H48	12H48	1,3
	➔	RP - A DROITE - AV GAL DE GAULLE	D86K	1,6	1,8	12H48	12H48	12H48	0,3
	➔	RP - A DROITE - AV FELIX CHALAMEL	D4	0,3	3,1	12H50	12H50	12H51	1,3
	↙	RP - A GAUCHE - DIR. BIDON	D358	0,1	3,3	12H50	12H51	12H51	0,2
DEPART REEL	↑	DEPART REEL - AV ALBERTINE MAURIN	D358	0,0	3,4	12H50	12H51	12H51	0,1
DEPART REEL - KM 0	↑	DEPART REEL LANCE - AV ALBERTINE MAURIN	D358	105,7	0,0	12H52	12H52	12H52	0,0
BOURG ST ANDEOL	↑	SORTIE BOURG SAINT ANDEOL - RTE DE BIDON	D358	104,7	1,0	12H54	12H54	12H54	1,0
BIDON	↙	A GAUCHE - DIR. ST MARCEL D'ARDECHE	D201	98,3	7,4	13H04	13H05	13H06	6,4
ST MARCEL D'ARDECHE	↑	ENTREE SAINT MARCEL D'ARDECHE	D201	93,0	12,7	13H12	13H14	13H16	5,3
	↑	TOUT DROIT - DIR. ST JUST	D201	92,2	13,5	13H13	13H15	13H17	0,8
	↑	SORTIE ST MARCEL D'ARDECHE	D201	92,0	13,7	13H14	13H15	13H18	0,2
	↑	RP - 2ÈME SORTIE DROITE - DIR. ST JUST	RN86	90,7	15,0	13H16	13H18	13H20	1,3
SAINT JUST	↑	ENTREE ST JUST D'ARDECHE	RN86	90,3	15,4	13H16	13H18	13H21	0,4
	↑	SORTIE SAINT JUST D'ARDECHE	RN86	89,5	16,2	13H18	13H20	13H22	0,8
	➔	RP - A DROITE - DIR GORGES DE L'ARDECHE	D290	89,4	16,3	13H18	13H20	13H23	0,1
SAINT MARTIN	↙	RP - A GAUCHE - CENTRE VILLE ST MARTIN		86,1	19,6	13H23	13H26	13H29	3,3
	↑	ENTREE SAINT MARTIN D'ARDECHE		86,0	19,7	13H23	13H26	13H29	0,1
SENS INTERDIT	↙	A GAUCHE SENS INTERDIT QUAI DES PESCADOUS		85,9	19,8	13H23	13H26	13H29	0,1
RUSH 1	↑	RUSH 1 - KMS 20,7 - LA REVIRE HAUTEUR ALLÉE DES OLIVIERS		85,0	20,7	13H25	13H27	13H31	0,9
	↙	RP - A GAUCHE - RTE DES GORGES	D290	84,8	20,9	13H25	13H28	13H31	0,2
	↑	SORTIE SAINT MARTIN D'ARDECHE	D290	84,8	20,9	13H25	13H28	13H31	0,0
GPM 1	↑	GPM 1 - 3ÈME CAT. - KMS 28,30 - PANNEAU INTERSECTION	D290	77,4	28,3	13H37	13H41	13H45	7,4
RAVITO OPEN	➔	A DROITE - DIR. BIDON	D690	75,7	30,0	13H39	13H43	13H48	1,7
BIDON	↙	A GAUCHE - DIR. SAINT REMEZE	D201	72,6	33,1	13H44	13H49	13H54	3,1
	↑	SORTIE BIDON	D201	71,6	34,1	13H46	13H50	13H56	1,0
	↙	A GAUCHE - DIR. SAINT REMEZE	D4	67,1	38,6	13H53	13H58	14H04	4,5
SAINT REMEZE	↑	ENTREE SAINT REMEZE	D4	66,7	39,0	13H54	13H59	14H05	0,4
	➔	RP - A DROITE - DIR. LARNAS - GRAS	D362	66,4	39,3	13H54	13H59	14H06	0,3
ZONE DECHETS	↑	DEBUT ZONE DE DECHETS	D362	66,2	39,5	13H54	13H00	14H06	0,2
	↑	SORTIE SAINT REMEZE	D362	66,0	39,7	13H55	14H00	14H06	0,2
ZONE RAVITAILLEMENT	↑	DEBUT ZONE DE RAVITAILLEMENT	D362	65,9	39,8	13H55	14H00	14H07	0,1
	↑	FIN ZONE DE RAVITAILLEMENT	D362	65,4	40,3	13H56	14H01	14H08	0,5
FIN ZONE DECHETS	↑	FIN ZONE DE DECHET	D362	65,2	40,5	13H56	14H01	14H08	0,2
GPM 2	↑	GPM2 - 3ÈME CAT. - KMS 42,2 - SOMMET CÔTE	D362	63,5	42,2	13H59	14H04	14H11	1,7
GRAS	↙	A GAUCHE - DIR. SAINT THOME	D262	59,7	46,0	14H05	14H11	14H18	3,8
LARNAS	↙	A GAUCHE - DIR. VALVIGNIERES	D210	45,8	59,9	14H27	14H35	14H44	13,9
SAINT THOME	↑	ENTREE SAINT THOME	D210	45,4	60,3	14H27	14H35	14H45	0,4
	↑	SORTIE SAINT THOME	D210	45,3	60,4	14H27	14H36	14H45	0,1
RUSH 2	↑	RUSH 2 - KMS 64,5 - CAVE COOPERATIVE	D210	41,2	64,5	14H34	14H43	14H53	4,1
VALVIGNIERES	↑	ENTREE VALVIGNIERES	D210	41,1	64,6	14H34	14H43	14H53	0,1
	➔	A DROITE - DIR. ALBA LA ROMAINE	D263	40,9	64,8	14H34	14H43	14H54	0,2
	↑	SORTIE VALVIGNIERES	D263	40,5	65,2	14H35	14H44	14H54	0,4
ALBA LA ROMAINE	↑	ENTREE ALBA LA ROMAINE	D263	34,7	71,0	14H44	14H54	15H5	5,8
	↙	A GAUCHE - DIR. VILLENEUVE DE BERG	D263	34,2	71,5	14H45	14H55	15H6	0,5
	↑	SORTIE ALBA LA ROMAINE	D263	33,5	72,2	14H46	14H56	15H7	0,7
	↙	RP - A GAUCHE - DIR. VILLENEUVE DE BERG	D107	33,3	72,4	14H46	14H56	15H8	0,2
	↙	RP - A GAUCHE - DIR. VILLENEUVE DE BERG	N102	32,5	73,2	14H48	14H57	15H9	0,8
SAINT PONS	↑	TOUT DROIT - DIR. VILLENEUVE DE BERG	N102	30,4	75,3	14H51	15H01	15H13	2,1
ST JEAN CENTENIER	↑	TOUT DROIT - DIR. VILLENEUVE DE BERG	N102	26,7	79,0	14H57	15H07	15H20	3,7
GPM 3	↑	GPM 3 - 3ÈME CAT. - KMS 80,3 - LE MAS DE MON PÈRE	N102	25,4	80,3	14H59	15H10	15H23	1,3
ZONE DE DECHETS	↑	DEBUT ZONE DE DECHETS	N102	25,3	80,4	14H59	15H10	15H23	0,1
RAVITAILLEMENT	↑	DEBUT ZONE DE RAVITAILLEMENT	N102	25,1	80,6	14H59	15H10	15H23	0,2
FIN RAVITAILLEMENT	↑	FIN ZONE DE RAVITAILLEMENT	N102	24,6	81,1	15H0	15H11	15H24	0,5
FIN ZONE DECHETS	↑	FIN ZONE DE DECHETS	N102	24,4	81,3	15H0	15H11	15H24	0,2
VILLENEUVE DE BERG	➔	RP - A DROITE - DIR. AUBENAS	N102	24,2	81,5	15H0	15H12	15H25	0,2
	↑	TD - DIR. LAVILLEDIEU	N102	21,8	83,9	15H4	15H16	15H29	2,4
RAVITO CLOSED	➔	RP - A DROITE - DIR. LAVILLEDIEU	N102	20,6	85,1	15H00	15H18	15H32	1,2
LAVILLEDIEU	↙	RP - A GAUCHE - DIR. VOGUE - LARGENTIERE	D103	19,4	86,3	15H8	15H20	15H34	1,2
SAINT GERMAIN	↑	ENTREE SAINT GERMAIN	D103	17,8	87,9	15H11	15H23	15H37	1,6
	↑	RP - TOUT DROIT	D103	17,6	88,1	15H11	15H23	15H37	0,2
VOGUE	↑	ENTREE VOGUE	D103	14,5	91,2	15H16	15H28	15H43	3,1
	↙	RP - A GAUCHE - DIR. RUOMS	D575	14,1	91,6	15H17	15H29	15H44	0,4
	↑	VOGUE LA GARE	D575	13,9	91,8	15H17	15H29	15H44	0,2
	↑	SORTIE VOGUE	D575	13,2	92,5	15H18	15H31	15H45	0,7

NOTE	DIR	LIEUX DE PASSAGE	ALT	Kms		HEURE		HEURE	Kms
				A PARCOURIR	PARCOURUS	38 KM/H	35 KM/H		
ROCHECOLOMBE	➡	A DROITE - DIR. RUOMS	D575	12,8	92,9	15H19	15H31	15H46	0,4
RUSH 3	⬆	RUSH 3 - KMS 93,4 - ETS DE MATERIAUX	D575	12,3	93,4	15H19	15H32	15H47	0,5
ST MAURICE ARDECHE	⬆	ENTREE DANS ST. MAURICE D'ARDECHE	D575	11,5	94,2	15H21	15H33	15H49	0,8
	⬆	TOUT DTOIT - DIR. RUOMS	D575	11,2	94,5	15H21	15H34	15H49	0,3
	⬆	SORTIE ST MAURICE D'ARDECHE	D575	10,9	94,8	15H22	15H35	15H50	0,3
BALAZUC	⬆	TOUT DROIT - DIR. RUOMS	D575	8,4	97,3	15H26	15H39	15H54	2,5
PRADONS	⬆	ENTREE PRADONS	D575	4,4	101,3	15H32	15H46	16H2	4,0
	⬆	TD - DIR. RUOMS	D575	3,6	102,1	15H33	15H47	16H3	0,8
	⬆	SORTIE PRADONS	D575	3,1	102,6	15H34	15H48	16H4	0,5
RUOMS	⬆	RP - TD - EN FACE - GORGES DE L'ARDECHE	D575	1,6	104,1	15H36	15H50	16H7	1,5
	➡	RP - A DROITE EN EPINGLE - DIR5. GENDARMERIE		0,5	105,2	15H38	15H52	16H9	1,1
	⬆	TOUT DROIT - ARRIVEE		0,4	105,3	15H38	15H53	16H9	0,1
DEVIATION DS GAUCHE	⬆	TOUT DROIT - RUE DE LA PETITE VITESSE		0,2	105,5	15H39	15H53	16H10	0,2
ARRIVEE	🚩	ARRIVEE - PLACE DE LA PETITE VITESSE		0,0	105,7	15H39	15H53	16H10	0,2



Dernier Km



Déviaton DS