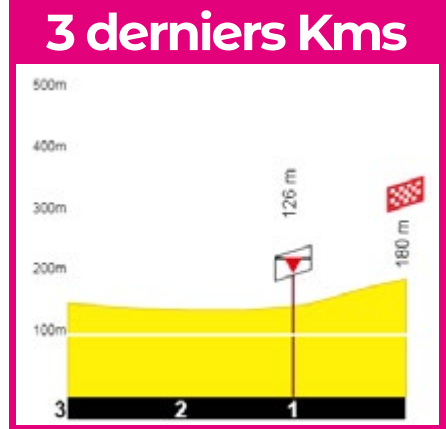
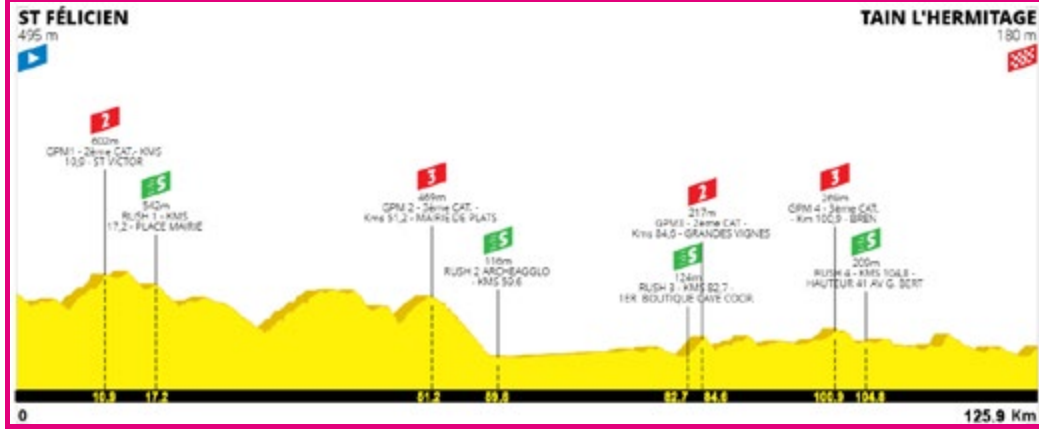
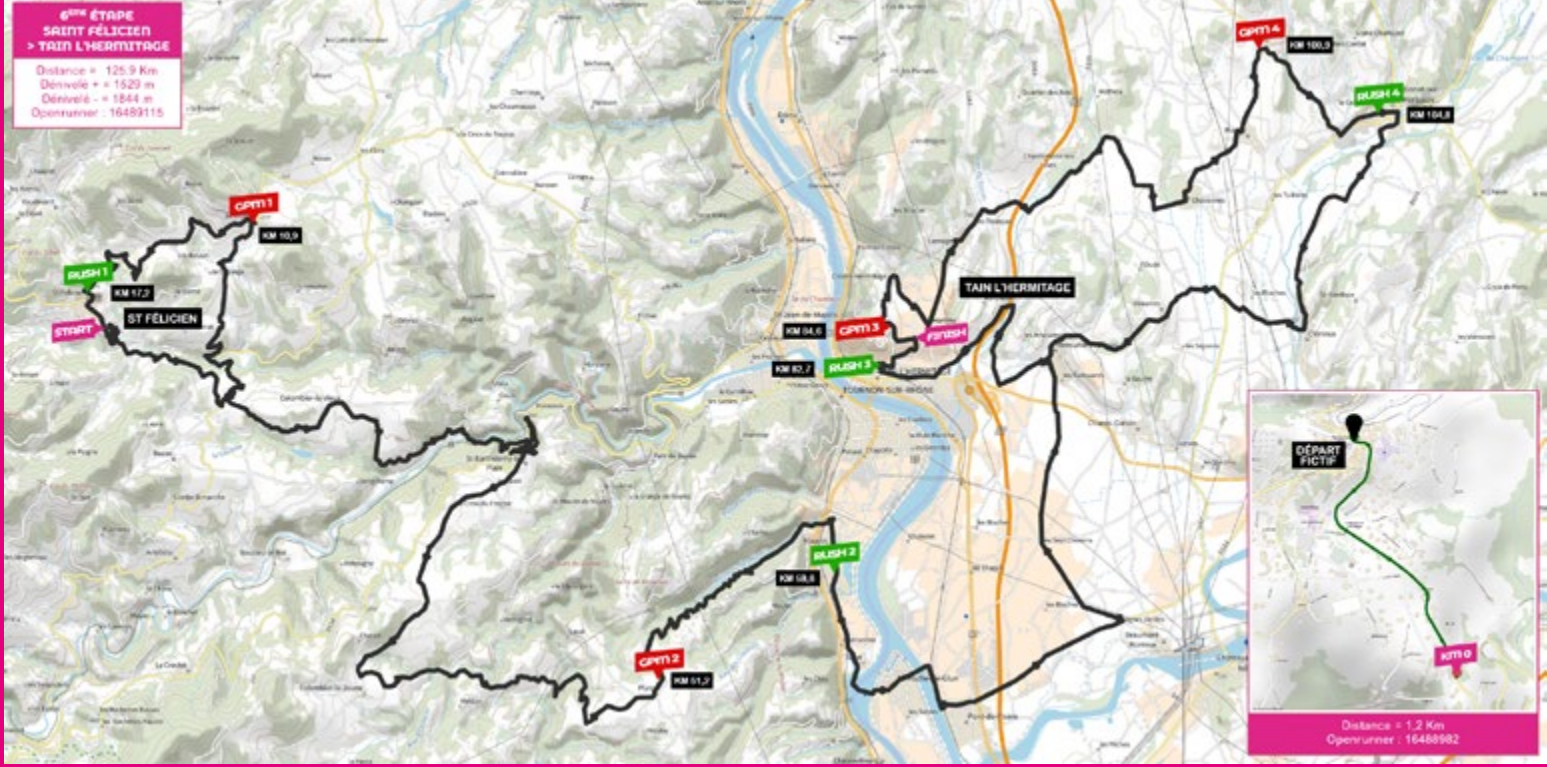


NOTE	DIR	LIEUX DE PASSAGE	ALT	KMS <small>A PARCOURIR</small>	KMS <small>PARCOURUS</small>	HEURE 38 km/h	HEURE 35 km/h	HEURE 32 km/h	KMS	
		DÉPART FICTIF	D532	538	1,2	0,0	13H00	13H00	13H00	0,0
		SAINT FELICIEN	D234		1,1	0,1	13H00	13H00	13H00	0,1
			D234		1,0	0,2	13H00	13H00	13H00	0,1
			D234		0,9	0,3	13H00	13H00	13H00	0,1
			D234		0,7	0,5	13H00	13H00	13H00	0,2
		DÉPART RÉEL - KM 0	D234	496	0,0	1,2	13H02	13H02	13H02	0,7
		DÉPART RÉEL	D532	538	125,9	0,0	13H02	13H02	13H02	0,0
		APRES SORTIE SAINT FELICIEN								
		SAINT FELICIEN	D578		121,2	4,7	13H09	13H10	13H11	4,7
			D578		120,9	5,0	13H10	13H11	13H11	0,3
		BOZAS			119,4	6,5	13H12	13H13	13H14	1,5
					118,9	7,0	13H13	13H14	13H15	0,5
					117,9	8,0	13H15	13H16	13H17	1,0
					116,9	9,0	13H16	13H17	13H19	1,0
					115,7	10,2	13H18	13H19	13H21	1,2
		GPM1			115,0	10,9	13H19	13H21	13H22	0,7
		SAINT VICTOR	D532		115,0	11,0	13H19	13H21	13H23	0,0
			D532		114,7	11,2	13H20	13H21	13H23	0,3
			D532		110,1	15,8	13H27	13H29	13H32	4,6
		SAINT FELICIEN	D532		109,0	16,9	13H29	13H31	13H34	1,1
		RUSH 1	D532		108,7	17,2	13H29	13H31	13H34	0,3
			D234		108,6	17,3	13H29	13H32	13H34	0,1
			D234		107,8	18,1	13H31	13H33	13H36	0,8
			D234		103,0	22,9	13H38	13H41	13H45	4,8
			D234		101,9	24,0	13H40	13H43	13H47	1,1
		COLOMBIER LE VIEUX	D234		100,2	25,7	13H43	13H46	13H50	1,7
			D234		99,9	26,0	13H43	13H47	13H51	0,3
			D234		99,7	26,2	13H43	13H47	13H51	0,2
		RAVITO OPEN	D234		95,9	30,0	13H49	13H53	13H58	3,8
			D234		95,7	30,2	13H50	13H54	13H59	0,2
		ST BARTHÉLÉMY LE PLAIN	D534	344	93,1	32,8	13H54	13H58	14H04	2,6
			D238B		91,8	34,1	13H56	14H00	14H06	1,3
			D238	482	91,2	34,7	13H57	14H01	14H07	0,6
			D238		91,1	34,8	13H57	14H02	14H07	0,1
			D238		90,9	35,0	13H57	14H02	14H08	0,2
					89,6	36,3	13H59	14H04	14H10	1,3
			D238		88,9	37,0	14H00	14H05	14H11	0,7
			D238		87,8	38,1	14H02	14H07	14H13	1,1
		ZONE DE DECHETS	D238		86,6	39,3	14H04	14H09	14H16	1,2
			D238		86,4	39,5	14H04	14H10	14H16	0,2
			D238		85,5	40,4	14H06	14H11	14H18	0,9
			D238		85,3	40,6	14H06	14H12	14H18	0,2
		COLOMBIER LE JEUNE	D238		84,3	41,6	14H08	14H13	14H20	1,0
				507	83,5	42,4	14H09	14H15	14H22	0,8
					83,3	42,6	14H09	14H15	14H22	0,2
					82,4	43,5	14H11	14H17	14H24	0,9
					79,9	46,0	14H15	14H21	14H28	2,5
					78,9	47,0	14H16	14H23	14H30	1,0
					78,7	47,2	14H17	14H23	14H31	0,2
		PLATS	D219	430	76,7	49,2	14H20	14H26	14H34	2,0
			D219		75,4	50,5	14H22	14H29	14H37	1,3
		ATTENTION	D219		75,2	50,7	14H22	14H29	14H37	0,2
			D219		75,1	50,8	14H22	14H29	14H37	0,1
		GPM2	D219		74,7	51,2	14H23	14H30	14H38	0,4
			D219	469	74,6	51,3	14H23	14H30	14H38	0,1
		ATTENTION	D219		74,5	51,4	14H23	14H30	14H38	0,1
			D219		74,4	51,5	14H23	14H30	14H39	0,1
		AVERIEUX	D219		74,0	51,9	14H24	14H31	14H39	0,4
			D219		73,9	52,0	14H24	14H31	14H40	0,1
		MAUVES	D219	143	67,9	58,0	14H34	14H41	14H51	6,0
		ATTENTION	D219		67,8	58,1	14H34	14H42	14H51	0,1
				124	67,7	58,2	14H34	14H42	14H51	0,1
					66,9	59,0	14H35	14H43	14H53	0,8
					66,6	59,3	14H36	14H44	14H53	0,3
		RUSH 2			66,3	59,6	14H36	14H44	14H54	0,3
					65,9	60,0	14H37	14H45	14H55	0,4
					65,6	60,3	14H37	14H45	14H55	0,3
		ATTENTION			65,5	60,4	14H37	14H46	14H55	0,1

NOTE	DIR	LIEUX DE PASSAGE	ALT	KMS	KMS	HEURE	HEURE	HEURE	KMS	
						A PARCOURIR	PARCOURUS	38 KM/H		35 KM/H
	▲	ENTREE GLUN			65,1	60,8	14H38	14H46	14H56	0,4
	▲▲	RETRECISSEMENT 12 CHEMIN DU FRAYSSE			65,0	60,9	14H38	14H46	14H56	0,1
	◀	STOP - A GAUCHE - CHEMIN DE LA ROCHE	D222	115	64,9	61,0	14H38	14H47	14H56	0,1
GLUN	▲	SORTIE GLUN	D222		64,4	61,5	14H39	14H47	14H57	0,5
ENTREE EN DRÔME	▲	BARRAGE - DE LA ROCHE DE GLUN	D220A		63,7	62,2	14H40	14H49	14H59	0,7
LA ROCHE DE GLUN	▲	ENTREE - LA ROCHE DE GLUN	D220A	121	63,5	62,4	14H41	14H49	14H59	0,2
	▲	RP - TD - TRAVERSEE LA ROCHE DE GLUN	D220A		63,4	62,5	14H41	14H49	14H59	0,1
	▲	RP - TOUT DROIT - AV DES CEVENNES	D220A		63,1	62,8	14H41	14H50	14H00	0,3
	▲	RP - TD - AV DU VERCORS	D220A		62,7	63,2	14H42	14H50	15H00	0,4
	▲	SORTIE LA ROCHE DE GLUN	D220A		62,4	63,5	14H42	14H51	15H01	0,3
	▲	CANAL D'AMENEE	D220A		62,3	63,6	14H42	14H51	15H01	0,1
PONT DE L'ISERE	▶	RP - A DROITE - LES SERRES D220	D220		62,1	63,8	14H43	14H51	15H02	0,2
	▲	PONT SUR VOIE FERREE	D220		61,1	64,8	14H44	14H53	15H04	1,0
	▲	PANNEAU ENTREE PONT DE L'ISERE	D220		61,0	64,9	14H44	14H53	15H04	0,1
	◀	RP - A GAUCHE AV. DES CEVENNES			61,0	64,9	14H44	14H53	15H04	0,0
	▶	RP - A DROITE - AV. DES CEVENNES			61,0	64,9	14H44	14H53	15H04	0,0
	▲	TD - AVENUE DES CEVENNES			60,9	65,0	14H45	14H53	15H04	0,1
ATTENTION RP RN7	▲▲	TD - RP - DIR. BEAUMONT - AV. DU VERCORS	D153		60,3	65,6	14H46	14H54	15H05	0,6
	▲	TD - AV DU VERCORS	D153		59,9	66,0	14H46	14H55	15H06	0,4
	▲	PONT SUR L'A7	D153		59,7	66,2	14H47	14H55	15H06	0,2
	▲	SORTIE PONT DE L'ISERE	D153		59,6	66,3	14H47	14H56	15H06	0,1
BEAUMONT MONTEUX	◀	RP - A GAUCHE ROUTE DE L'HERMITAGE	D101		56,7	69,2	14H51	15H00	15H12	2,9
LES SEPT CHEMINS	▶	RP - 3ÈME SORTIE - DROITE - DIR. MERCUROL	D267	144	54,1	71,8	14H55	15H05	15H17	2,6
	▲	TD - ROUTE DE VALENCE	D267		52,5	73,4	14H58	15H08	15H20	1,6
CHANOS CURSON	▲	TD - INTERSECTION D267 - D532	D267	155	51,1	74,8	15H00	15H10	15H22	1,4
	▲	ENTREE MERCUROL - LES AUDOUARDS	D267		50,8	75,1	15H00	15H11	15H23	0,3
MERCUROL	▲	RP - A GAUCHE - DIR TAIN L'HERMITAGE	D115	162	50,1	75,8	15H02	15H12	15H24	0,7
	▶	A DROITE - LE CHENET			48,9	77,0	15H04	15H14	15H26	1,2
	▲▲	PETIT PONT ETROIT SUR LA BURGE			48,7	77,2	15H04	15H14	15H27	0,2
	▲	TD - ROUTE DE BLANCHELAINE		146	48,5	77,4	15H04	15H15	15H27	0,2
	◀	A GAUCHE - ROUTE DE CHANTEMERLE	D109		47,1	78,8	15H06	15H17	15H30	1,4
	▲	TUNNEL - PASSAGE SOUS L'A7	D109		46,9	79,0	15H07	15H17	15H30	0,2
	▲	TD - SUR D109	D109	133	45,9	80,0	15H08	15H19	15H32	1,0
TAIN L'HERMITAGE	▲	ENTREE TAIN L'HERMITAGE	D109		44,9	81,0	15H10	15H21	15H34	1,0
	▲	TD -	D109		44,8	81,1	15H10	15H21	15H34	0,1
	▶	RP - A DROITE D. CENTRE VILLE	D532A		44,6	81,3	15H10	15H21	15H34	0,2
	▶	A DROITE AVANT TREMIS - AV DU VERCORS			44,1	81,8	15H11	15H22	15H35	0,5
	▲	TD - DIR. CAVE COOPERATIVE TAIN			44,0	81,9	15H11	15H22	15H36	0,1
ATTENTION DOS D'ANE	▲▲	RALENTISSEUR - AV SOUVENIR FRANCAIS			43,8	82,1	15H12	15H23	15H36	0,2
	▶	A DROITE - ROUTE DE LARNAGE			43,5	82,4	15H12	15H23	15H37	0,3
	▶	A DROITE - ROUTE DE LARNAGE			43,4	82,5	15H12	15H23	15H37	0,1
RUSH 3	▲	RUSH 3 - KMS 82,7 - 1ER PASSAGE BOUTIQUE CAVE COOP.			43,2	82,7	15H13	15H24	15H37	0,2
	◀	A GAUCHE - MONTER LA COLLINE	D241	127	43,1	82,8	15H13	15H24	15H37	0,1
	◀	A GAUCHE - CHEMIN DE L'HERMITE		179	42,0	83,9	15H14	15H26	15H39	1,1
	◀	A GAUCHE CHEMIN DES GRANDES VIGNES			41,4	84,5	15H15	15H27	15H40	0,6
GPM 3	▲	GPM3 - 2ÈME CAT - KMS 84,6 - GRANDES VIGNES			41,3	84,6	15H16	15H27	15H41	0,1
	▶	A DROITE - ROUTE DE PIERRE AIGUILLE		232	41,1	84,8	15H16	15H27	15H41	0,2
CROZES HERMITAGE	▲	TD - ROUTE DE L'HERMITE			40,9	85,0	15H16	15H28	15H41	0,2
	▲	ENTREE CROZE HERMITAGE			39,9	86,0	15H18	15H29	15H43	1,0
	▶	A DROITE - PLACE DE LA MAIRIE	D163	150	39,7	86,2	15H18	15H30	15H44	0,2
	▶	A DROITE - RTE DU CREUX DU SOUILLAT	D163	171	39,6	86,3	15H18	15H30	15H44	0,1
	◀	A GAUCHE - DIRECTION LARNAGE	D241	191	38,4	87,5	15H20	15H32	15H46	1,2
ZONE DE DECHETS	▲	DEBUT ZONE DE DECHETS - HOMME	D241		38,3	87,6	15H20	15H32	15H46	0,1
ZONE RAVITAILLEMENT	▲	DEBUT ZONE DE RAVITAILLEMENT	D241	188	38,1	87,8	15H21	15H33	15H47	0,2
	▲	FIN ZONE DE RAVITAILLEMENT - LES POUILLARDS	D241	204	37,6	88,3	15H21	15H33	15H48	0,5
	▲	FIN ZONE DE DECHETS - CHAMP CLEVET	D241	208	37,4	88,5	15H22	15H34	15H48	0,2
LARNAGE	▲	ENTREE LARNAGE	D241		36,7	89,2	15H23	15H35	15H49	0,7
	▶	A DROITE - DIR CHANTEMERLE LES BLES	D163	207	36,4	89,5	15H23	15H35	15H50	0,3
	▲	TRAVERSEE LARNAGE SINUEUSE	D163		36,3	89,6	15H23	15H36	15H50	0,1
	▲	SORTIE LARNAGE	D163A	239	36,1	89,8	15H24	15H36	15H50	0,2
	▲	TD - DIR CHANTEMERLE LES BLES	D163A		35,7	90,2	15H24	15H37	15H51	0,4
	▲	PONT SUR L'A7	D163A		34,6	91,3	15H26	15H39	15H53	1,1
	◀	A GAUCHE - DIRECTION CHANTEMERLE	D109		34,3	91,6	15H27	15H39	15H54	0,3
	▲	TRAVERSER LE MOULIN	D109		33,9	92,0	15H27	15H40	15H55	0,4
CHANTEMERLE BLES	▶	RP - A DROITE - CHANTEMERLE CENTRE	D309		33,2	92,7	15H28	15H41	15H56	0,7
	▲	ENTREE CHANTEMERLE LES BLES	D309		33,2	92,7	15H28	15H41	15H56	0,0
	▲▲	TRAVERSEE ETROITE ET SINUEUSE	D309		32,9	93,0	15H29	15H41	15H56	0,3
	▶	A DROITE - DIR CHAVANNES	D309		31,9	94,0	15H30	15H43	15H58	1,0
	◀	A GAUCHE - DIR CHAVANNES	D309		30,6	95,3	15H32	15H45	16H00	1,3
	▶	RP - A DROITE - DIR CHAVANNES	D115		30,3	95,6	15H33	15H46	16H01	0,3
	◀	A GAUCHE - DIR CHAVANNES	D115		29,8	96,1	15H34	15H47	16H02	0,5
CHAVANNES	▲	ENTREE CHAVANNES	D115		29,2	96,7	15H35	15H48	16H03	0,6
	◀	A GAUCHE - DIR MARSAZ	D115A		29,1	96,8	15H35	15H48	16H04	0,1
	◀	A GAUCHE - DIR MARSAZ	D115A		28,8	97,1	15H35	15H48	16H04	0,3
	▲▲	RETRECISSEMENT - RUE DE LA SALLE DES FETES	D115A		28,7	97,2	15H35	15H49	16H04	0,1
	▲	PONT SUR VOIE FERREE	D115A		27,6	98,3	15H37	15H51	16H06	1,1

NOTE	DIR	LIEUX DE PASSAGE	ALT	KMS		HEURE	HEURE	HEURE	KMS	
				À PARCOURIR	PARCOURUS	38 KM/H	35 KM/H	32 KM/H		
MARSAZ	➡	A DROITE - ENTREE MARSAZ	D115A	27,0	98,9	15H38	15H52	16H07	0,6	
	⬅	A GAUCHE A L'EQUERRE SORTIE PETIT PONT	D115A	26,9	99,0	15H38	15H52	16H08	0,1	
	⬆	SORTIE MARSAZ	D115A	26,6	99,3	15H39	15H52	16H08	0,3	
	⬆	DIRECTION BREN - LES BAUMES	D115A	25,9	100,0	15H40	15H53	16H10	0,7	
BREN	⬆	ENTREE BREN	D115A	25,1	100,8	15H41	15H55	16H11	0,8	
GPM 4	⬆	GPM 4 - 3ÈME CAT. - KM 100,9 - BREN	D115A	25,0	100,9	15H41	15H55	16H11	0,1	
	⬆	RP - TD	D115A	25,0	100,9	15H41	15H55	16H11	0,0	
	➡	A DROITE - DIRECTION SAINT DONAT S/ L'HERBASSE	D112	24,9	101,0	15H41	15H55	16H11	0,1	
	⬆	SORTIE BREN	D112	24,8	101,1	15H42	15H55	16H12	0,1	
	⬆	TD - DIR. ST DONAT	D112	23,7	102,2	15H43	15H57	16H14	1,1	
SAINT DONAT	⬆	ENTREE SAINT DONAT SUR L'HERBASSE	D112	22,4	103,5	15H45	15H59	16H16	1,3	
	⬅	RP - A GAUCHE - DIR CENTRE VILLE	D67	22,3	103,6	15H46	15H00	16H16	0,1	
	⬆	RP - 3ÈME SORTIE - CENTRE VILLE	D467	22,0	103,9	15H46	16H00	16H17	0,3	
RUSH 4	⬆	RUSH 4 - KMS 104,8 - HAUTEUR 41 AV G. BERT	D467	21,1	104,8	15H47	16H02	16H19	0,9	
	➡	A DROITE BOUT DE LA RUE	D574	20,9	105,0	15H48	16H02	16H19	0,2	
	⬆	RP - TD - SAINT BARDOUX	D574	20,7	105,2	15H48	16H02	16H19	0,2	
	⬆	RP - TD - RUE 19 MARS 1962		20,5	105,4	15H48	16H03	16H20	0,2	
RAVITO CLOSED	⬆	A GAUCHE - ROUTE DES ALEXIS		20,2	105,7	15H49	16H03	16H20	0,3	
	⬆	PONT ETROIT SUR L'HERBASSE		19,7	106,2	15H50	16H04	16H21	0,5	
	➡	SUR LA DROITE ROUTE DES ALEXIS		19,3	106,6	15H50	16H05	16H22	0,4	
	➡	A DROITE - LES THEOMES		18,4	107,5	15H52	16H06	16H24	0,9	
	⬆	TRAVERSEE HAMEAU LA TEPPE		18,2	107,7	15H52	16H07	16H24	0,2	
	⬅	A DROITE - LES TETITS THEOMES		16,0	109,9	15H56	16H10	16H28	2,2	
	➡	TD SUR LA DROITE - CHEMIN DES FABRIQUES		15,9	110,0	15H56	16H11	16H28	0,1	
CLERIEUX	➡	A DROITE	D114	15,0	110,9	15H57	16H12	16H30	0,9	
	⬆	PONT SUR L'HERBASSE	D114	14,8	111,1	15H57	16H12	16H30	0,2	
	⬆	SORTIE CLERIEUX	D114	14,6	111,3	15H58	16H13	16H31	0,2	
	⬅	A GAUCHE - RUE DES SABLIERES		14,5	111,4	15H58	16H13	16H31	0,1	
	⬆	PONT SOUS VOIE FERREE - LES SETERES		14,1	111,8	15H59	16H14	16H32	0,4	
	⬆	TD - ROUTE DES SABLIERES		13,3	112,6	15H00	16H15	16H33	0,8	
	⬆	TD - DIR. VEAUNES	D260	12,8	113,1	16H00	16H16	16H34	0,5	
	⬅	EN BIAS SUR LA GAUCHE - RTE DES LAVANDIERES	D260	12,1	113,8	16H02	16H17	16H35	0,7	
VEAUNES	⬆	EXTERIEURS VILLAGES	DD260	11,4	114,5	16H03	16H18	16H37	0,7	
	⬅	EN FACE - GAUCHE - DIRECTION MERCUROL	D115	11,1	114,8	16H03	16H19	16H37	0,3	
	⬅	A GAUCHE - DIRECTION MERCUROL	D115	10,8	115,1	16H04	16H19	16H38	0,3	
MERCUROL	⬆	ENTREE MERCUROL	D115	9,2	116,7	16H06	16H22	16H41	1,6	
	⬆	RP - TD - DIR. TAIN L'HERMITAGE	D115	8,6	117,3	16H07	16H23	16H42	0,6	
	⬆	TD - DIR. TAIN L'HERMITAGE	D115	8,4	117,5	16H08	16H23	16H42	0,2	
	⬆	RP - TD - DIR. TAIN L'HERMITAGE	D115	8,1	117,8	16H08	16H24	16H43	0,3	
	➡	A DROITE - LES CHENETS		6,9	119,0	16H10	16H26	16H45	1,2	
	⬆	PETIT PONT SUR LA BERGE		6,6	119,3	16H10	16H27	16H46	0,3	
	⬆	TD - ROUTE DE BLANCHELAINE		6,4	119,5	16H11	16H27	16H46	0,2	
	⬅	A GAUCHE - RTE DE CHANTEMERLE	D109	5,0	120,9	16H13	16H29	16H49	1,4	
	⬆	TUNNEL - PASSAGE SOUS L'A7	D109	160	4,8	121,1	16H13	16H30	16H49	0,2
	⬆	TD - RTE DE CHANTEMERLE	D109	3,9	122,0	16H15	16H31	16H51	0,9	
TAIN L'HERMITAGE	⬆	TD - MAISON GAMBERT	D109	133	2,7	123,2	16H17	16H33	16H53	1,2
	⬆	ENTREE TAIN L'HERMITAGE	D109	2,5	123,4	16H17	16H34	16H53	0,2	
	⬆	TD - INTERSECTION D109/LES DIONNIERES	D109	2,4	123,5	16H17	16H34	16H54	0,1	
	➡	RP - A DROITE - AV. DU VERCORS	D532A	2,3	123,6	16H17	16H34	16H54	0,1	
	➡	A DROITE EVITER TREMIS		2,0	123,9	16H18	16H34	16H54	0,3	
	➡	A DROITE - AV. SOUVENIR FRANÇAIS		1,9	124,0	16H18	16H35	16H55	0,1	
ATTENTION DOS D'ANE	⬆	RALENTISSEUR LEGER 200 M VIRAGE		1,8	124,1	16H18	16H35	16H55	0,1	
	➡	A DROITE - ROUTE DE LARNAGE		1,5	124,4	16H18	16H35	16H55	0,3	
	➡	A DROITE - ROUTE DE LARNAGE		1,4	124,5	16H19	16H35	16H55	0,1	
DÉVIATION DIRECTEUR SPORTIF	⬅	A GAUCHE - MONTER LA COLLINE	D241	1,1	124,8	16H19	16H36	16H56	0,3	
ARRIVEE	🚧	ARRIVEE HAUTEUR INTERSECTION CH. DE L'HERMITEENTREE	D241	0,0	125,9	16H21	16H38	16H58	1,1	

Vos notes :



Dernier Km

Déviation DS



TRIGANO